

# GEODETICKÉ ÚDAJE

Výpis z databáze Železničního bodového pole

Databáze: **szgdb** ----- Umístěná v: szg0000plznt180.d01.uadf.cz : 5432

Pracoviště: **SŽG, pracoviště Praha** - 10. 12. 2020 12:50:07 - Hurých, Jan

**!!! NEŘÍZENÁ KOPIE !!!**

str. 1/6

**Traťový úsek:** **1741** Kolín (mimo) (vč.Kolín-Kol.míst.n.) - Rataje nad Sázavou odbočka (mimo)  
**Definiční úsek:** **08** Ratboř - Bečváry  
**Číslo bodu:** **563** km: **12,082** Katastrální území: Chotouchov

**Souřadnice JTSK**

Y = 695057,249

X = 1062543,042

Nadm. výška 332,140

**Souřadnice ETRS89**

Latitude

Longitude

El. High

Výškový systém: Bpv

Typ určení výšky: Nivelací

Typ určení bodu: POL

Třída přesnosti: 2

Splnění TKP: ANO

Druh stabilizace: M1

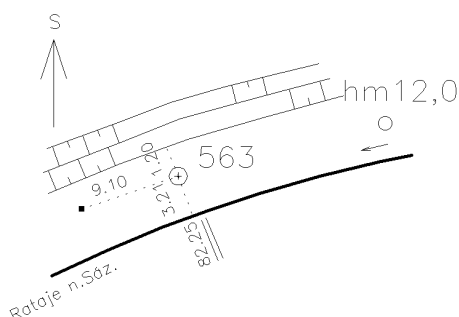
Poznámka: M1 s hřebem

Vyhotovil: SŽG Praha, pracoviště Praha

Platnost (od – do): 24. 5. 2017 -

Transformační klíč:

Původ bodu: G90272C29123



km 12,08225

**Traťový úsek:** **1741** Kolín (mimo) (vč.Kolín-Kol.míst.n.) - Rataje nad Sázavou odbočka (mimo)  
**Definiční úsek:** **08** Ratboř - Bečváry  
**Číslo bodu:** **564** km: **12,249** Katastrální území: Chotouchov

**Souřadnice JTSK**

Y = 695220,751

X = 1062575,539

Nadm. výška 331,384

**Souřadnice ETRS89**

Latitude

Longitude

El. High

Výškový systém: Bpv

Typ určení výšky: Nivelací

Typ určení bodu: POL

Třída přesnosti: 2

Splnění TKP: ANO

Druh stabilizace: M1

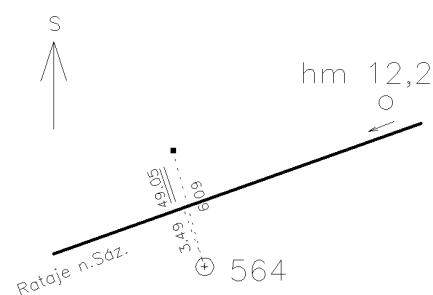
Poznámka: M1 s hřebem: naproti z.z.

Vyhotovil: SŽG Praha, pracoviště Praha

Platnost (od – do): 24. 5. 2017 -

Transformační klíč:

Původ bodu: G90272C29123



km 12,24905

# GEODETICKÉ ÚDAJE

Výpis z databáze Železničního bodového pole

Databáze: **szgdb** ----- Umístěná v: szg0000plznt180.d01.uadf.cz : 5432

Pracoviště: **SŽG, pracoviště Praha** - 10. 12. 2020 12:50:07 - Hurych, Jan

**!!! NEŘÍZENÁ KOPIE !!!**

str. 2/6

**Traťový úsek:** **1741** Kolín (mimo) (vč.Kolín-Kol.míst.n.) - Rataje nad Sázavou odbočka (mimo)  
**Definiční úsek:** **08** Ratboř - Bečváry  
**Číslo bodu:** **565** km: **12,489** Katastrální území: Pučery

**Souřadnice JTSK**

Y = 695458,130

X = 1062618,122

Nadm. výška 329,927

**Souřadnice ETRS89**

Latitude

Longitude

El. High

Výškový systém: Bpv

Typ určení výšky: Nivelací

Typ určení bodu: POL

Třída přesnosti: 2

Splnění TKP: ANO

Druh stabilizace: M1

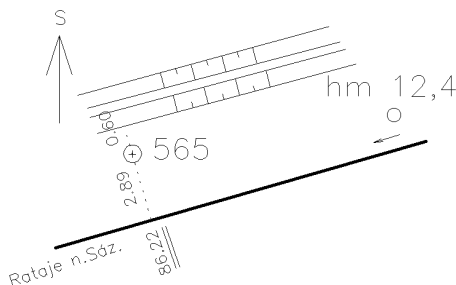
Poznámka: M1 s hřebem

Vyhotovil: SŽG Praha, pracoviště Praha

Platnost (od – do): 24. 5. 2017 -

Transformační klíč:

Původ bodu: G90272C29123



km 12,48622

**Traťový úsek:** **1741** Kolín (mimo) (vč.Kolín-Kol.míst.n.) - Rataje nad Sázavou odbočka (mimo)  
**Definiční úsek:** **08** Ratboř - Bečváry  
**Číslo bodu:** **566** km: **12,678** Katastrální území: Pučery

**Souřadnice JTSK**

Y = 695640,577

X = 1062661,762

Nadm. výška 328,387

**Souřadnice ETRS89**

Latitude

Longitude

El. High

Výškový systém: Bpv

Typ určení výšky: Nivelací

Typ určení bodu: POL

Třída přesnosti: 2

Splnění TKP: ANO

Druh stabilizace: M1

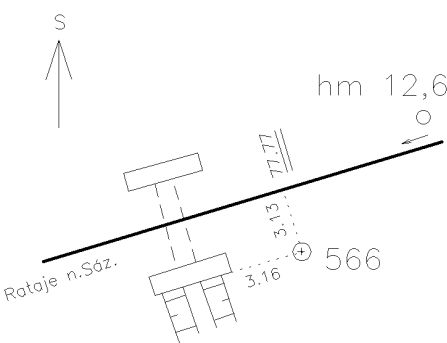
Poznámka: M1 s hřebem

Vyhotovil: SŽG Praha, pracoviště Praha

Platnost (od – do): 24. 5. 2017 -

Transformační klíč:

Původ bodu: G90272C29123



km 12,67777

# GEODETICKÉ ÚDAJE

Výpis z databáze Železničního bodového pole

Databáze: **szgdb** ----- Umístěná v: szg0000plznt180.d01.uadf.cz : 5432

Pracoviště: **SŽG, pracoviště Praha** - 10. 12. 2020 12:50:07 - Hurych, Jan

!!! NEŘÍZENÁ KOPIE !!!

str. 3/6

**Traťový úsek:** **1741** Kolín (mimo) (vč.Kolín-Kol.míst.n.) - Rataje nad Sázavou odbočka (mimo)  
**Definiční úsek:** **08** Ratboř - Bečváry  
**Číslo bodu:** **567** km: **12,910** Katastrální území: Pučery

**Souřadnice JTSK**

Y = 695872,865

X = 1062709,481

Nadm. výška 328,497

**Souřadnice ETRS89**

Latitude

Longitude

El. High

Výškový systém: Bpv

Typ určení výšky: Nivelací

Typ určení bodu: POL

Třída přesnosti: 2

Splnění TKP: ANO

Druh stabilizace: M2

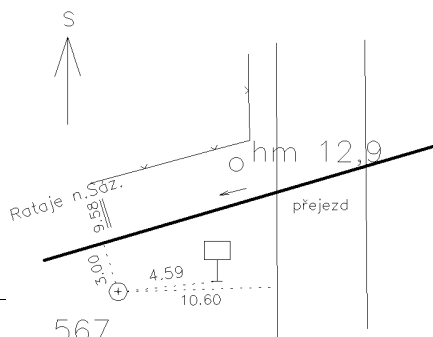
Poznámka: M2 s hřebem

Vyhotovil: SŽG Praha, pracoviště Praha

Platnost (od – do): 24. 5. 2017 -

Transformační klíč:

Původ bodu: G90272C29123



km 12,90958



**Traťový úsek:** **1741** Kolín (mimo) (vč.Kolín-Kol.míst.n.) - Rataje nad Sázavou odbočka (mimo)  
**Definiční úsek:** **08** Ratboř - Bečváry  
**Číslo bodu:** **568** km: **13,070** Katastrální území: Pučery

**Souřadnice JTSK**

Y = 696019,616

X = 1062743,935

Nadm. výška 328,124

**Souřadnice ETRS89**

Latitude

Longitude

El. High

Výškový systém: Bpv

Typ určení výšky: Nivelací

Typ určení bodu: POL

Třída přesnosti: 2

Splnění TKP: ANO

Druh stabilizace: hřeb

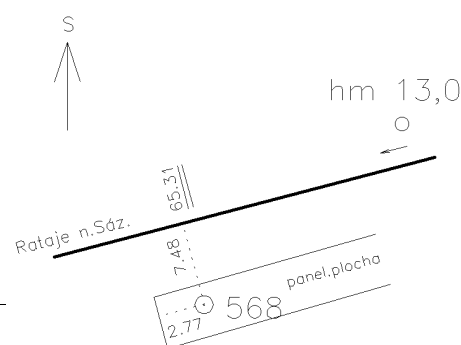
Poznámka: měř. hřeb v panelové ploše

Vyhotovil: SŽG Praha, pracoviště Praha

Platnost (od – do): 24. 5. 2017 -

Transformační klíč:

Původ bodu: G90272C29123



km 13,06531



# GEODETICKÉ ÚDAJE

Výpis z databáze Železničního bodového pole

Databáze: **szgdb** ----- Umístěná v: szg0000plznt180.d01.uadf.cz : 5432

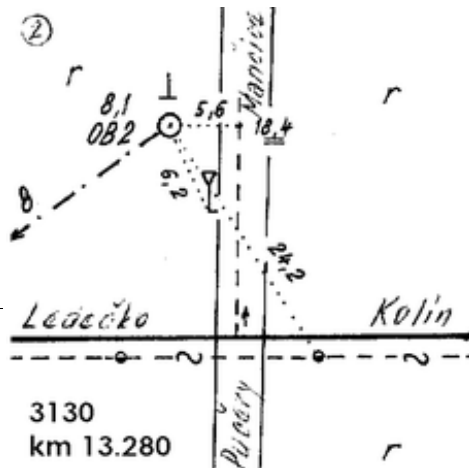
Pracoviště: **SŽG, pracoviště Praha** - 10. 12. 2020 12:50:07 - Hurych, Jan

**!!! NEŘÍZENÁ KOPIE !!!**

str. 4/6

**Traťový úsek:** **1741** Kolín (mimo) (vč.Kolín-Kol.míst.n.) - Rataje nad Sázavou odbočka (mimo)  
**Definiční úsek:** **08** Ratboř - Bečváry  
**Číslo bodu:** **3130** km: **13,280** Katastrální území: Pučery

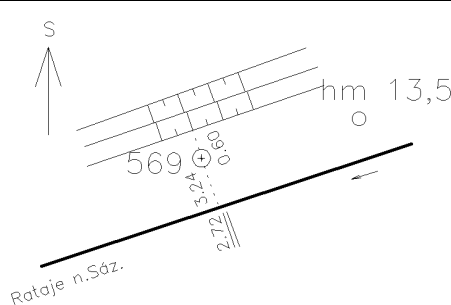
**Souřadnice JTSK**  
Y = 696236,694  
X = 1062761,320  
Nadm. výška 325,554  
**Souřadnice ETRS89**  
Latitude N 49°57'59.94858"  
Longitude E 15°6'6.96158"  
El. High 370.068  
Výškový systém: Bpv  
Typ určení výšky: Nivelací  
Typ určení bodu: GNSS  
Třída přesnosti: 1  
Splnění TKP: ANO  
Druh stabilizace: M2



Poznámka: M2 s křížkem: ETRF 2000, pův.TB 2322-8.1  
Vyhotočil: SŽG Praha, pracoviště Praha  
Platnost (od – do): 24. 5. 2017 -  
Transformační klíč: TRK21741001038  
Původ bodu: G90272C29123

**Traťový úsek:** **1741** Kolín (mimo) (vč.Kolín-Kol.míst.n.) - Rataje nad Sázavou odbočka (mimo)  
**Definiční úsek:** **08** Ratboř - Bečváry  
**Číslo bodu:** **569** km: **13,503** Katastrální území: Pučery

**Souřadnice JTSK**  
Y = 696450,483  
X = 1062822,044  
Nadm. výška 324,250  
**Souřadnice ETRS89**  
Latitude  
Longitude  
El. High



Výškový systém: Bpv  
Typ určení výšky: Nivelací  
Typ určení bodu: POL  
Třída přesnosti: 2  
Splnění TKP: ANO  
Druh stabilizace: M1  
km 13,50272

Poznámka: M1 s hřebem  
Vyhotočil: SŽG Praha, pracoviště Praha  
Platnost (od – do): 24. 5. 2017 -  
Transformační klíč:  
Původ bodu: G90272C29123



## GEODETICKÉ ÚDAJE

Výpis z databáze Železničního bodového pole

Databáze: **szgdb** ----- Umístěná v: szg0000plznt180.d01.uadf.cz : 5432

Pracoviště: **SŽG, pracoviště Praha** - 10. 12. 2020 12:50:07 - Hurych, Jan

**!!! NEŘÍZENÁ KOPIE !!!**

str. 5/6

Traťový úsek:	<b>1741</b>	Kolín (mimo) (vč. Kolín-Kol.míst.n.) - Rataje nad Sázavou odbočka (mimo)
Definiční úsek:	<b>08</b>	Ratboř - Bečváry
Číslo bodu:	<b>570</b>	km: <b>13,708</b> Katastrální území: Pučery

### Souřadnice JTSK

Y = 696650,093

X = 1062869,166

Nadm. výška 323,494

### Souřadnice ETRS89

Latitude

Longitude

El. High

Výškový systém: Bpv

Typ určení výšky: Nivelací

Typ určení bodu: POL

Třída přesnosti: 2

Splnění TKP: ANO

Druh stabilizace: M1

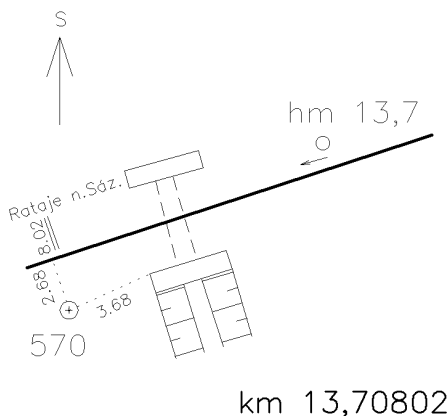
Poznámka: M1 s hřebem: 6.8 m za osou propustku

Vyhotovil: SŽG Praha, pracoviště Praha

Platnost (od – do): 24. 5. 2017 -

Transformační klíč:

Původ bodu: G90272C29123



Traťový úsek:	<b>1741</b>	Kolín (mimo) (vč. Kolín-Kol.míst.n.) - Rataje nad Sázavou odbočka (mimo)
Definiční úsek:	<b>08</b>	Ratboř - Bečváry
Číslo bodu:	<b>571</b>	km: <b>13,904</b> Katastrální území: Bečváry

### Souřadnice JTSK

Y = 696846,291

X = 1062903,573

Nadm. výška 322,943

### Souřadnice ETRS89

Latitude

Longitude

El. High

Výškový systém: Bpv

Typ určení výšky: Nivelací

Typ určení bodu: POL

Třída přesnosti: 2

Splnění TKP: ANO

Druh stabilizace: M1

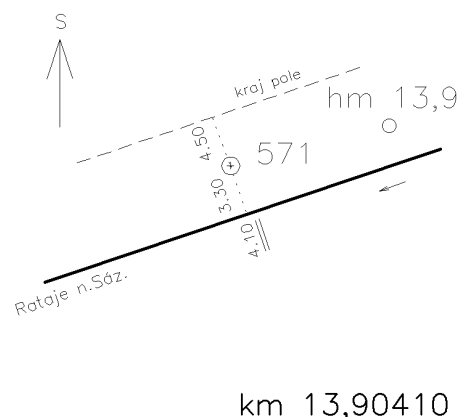
Poznámka: M1 s hřebem

Vyhotovil: SŽG Praha, pracoviště Praha

Platnost (od – do): 24. 5. 2017 -

Transformační klíč:

Původ bodu: G90272C29123



# GEODETICKÉ ÚDAJE

Výpis z databáze Železničního bodového pole

Databáze: **szgdb** ----- Umístěná v: szg0000plznt180.d01.uadf.cz : 5432

Pracoviště: **SŽG, pracoviště Praha** - 10. 12. 2020 12:50:07 - Hurych, Jan

**!!! NEŘÍZENÁ KOPIE !!!**

str. 6/6

**Traťový úsek:** **1741** Kolín (mimo) (vč.Kolín-Kol.míst.n.) - Rataje nad Sázavou odbočka (mimo)  
**Definiční úsek:** **08** Ratboř - Bečváry  
**Číslo bodu:** **572** km: **14,095** Katastrální území: Bečváry

**Souřadnice JTSK**

Y = 697029,296

X = 1062948,116

Nadm. výška 322,766

**Souřadnice ETRS89**

Latitude

Longitude

El. High

Výškový systém: Bpv

Typ určení výšky: Nivelací

Typ určení bodu: POL

Třída přesnosti: 2

Splnění TKP: ANO

Druh stabilizace: M1

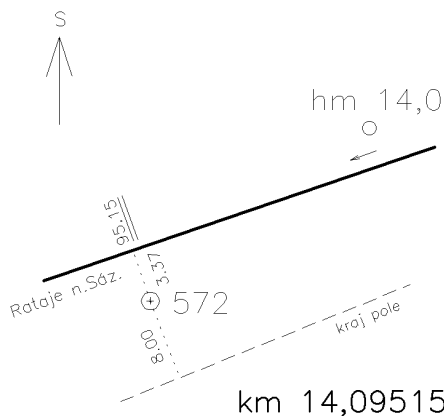
Poznámka: M1 s hřebem

Vyhotovil: SŽG Praha, pracoviště Praha

Platnost (od – do): 24. 5. 2017 -

Transformační klíč:

Původ bodu: G90272C29123



**Traťový úsek:** **1741** Kolín (mimo) (vč.Kolín-Kol.míst.n.) - Rataje nad Sázavou odbočka (mimo)  
**Definiční úsek:** **08** Ratboř - Bečváry  
**Číslo bodu:** **573** km: **14,296** Katastrální území: Bečváry

**Souřadnice JTSK**

Y = 697228,157

X = 1062980,742

Nadm. výška 321,388

**Souřadnice ETRS89**

Latitude

Longitude

El. High

Výškový systém: Bpv

Typ určení výšky: Nivelací

Typ určení bodu: POL

Třída přesnosti: 2

Splnění TKP: ANO

Druh stabilizace: M1

Poznámka: M1 s hřebem

Vyhotovil: SŽG Praha, pracoviště Praha

Platnost (od – do): 24. 5. 2017 -

Transformační klíč:

Původ bodu: G90272C29123

